




Исидро  
разказва ...

# Познаватете ли природата на Европейския съюз?



Тази книга се публикува с любезно предоставените материали от Информационен център "Европа Директно" към Община Мадрид, Испания.



## АГЕНЦИЯ ЗА РЕГИОНАЛНО ИКОНОМИЧЕСКО

### РАЗВИТИЕ СТАРА ЗАГОРА

Стара Загора, ул. "Ген. Столетов" 127

тел.: 042 60 50 07, тел./факс: 042 63 80 75

ел. поща: [office@szeda.eu](mailto:office@szeda.eu), [europedirect@szeda.eu](mailto:europedirect@szeda.eu)

<http://www.szeda.eu>, <http://europedirect.szeda.eu>

Dirección General de Asuntos Europeos y Cooperación con el Estado

Vicepresidencia y Portavocía del Gobierno

Comunidad de Madrid

Dirige: Antonio González Terol

Director General de Asuntos Europeos y Cooperación con el Estado

Vicepresidencia y Portavocía del Gobierno

#### **Coordinan:**

Miguel Ángel Muñoz Martínez, Emilio Sánchez Blanco y Margarita Ordóñez Gómez

- Centro de Documentación Europea y Europe Direct Comunidad de Madrid.

**Colaboran:** Rosario Bustamante Porrás-Isla; Virginia Madred Avaro,

Carmen Morales Sanabria y Miriam Sanz Cuesta

- Centro de Documentación Europea y Europe Direct Comunidad de Madrid.

**Ilustraciones y diseño:** Horacio Díez.

**Edita:**

EUROPE DIRECT COMUNIDAD DE MADRID

C/Castello, 123. 28006 Madrid. Tel.: 91 276 12 25/16

europedirect@madrid.org

**Realiza:** Umo-Signs Communication

Agradecemos a las embajadas en España de Alemania, Austria, Bélgica,

Bulgaria, Chipre, Dinamarca, Eslovaquia, Eslovenia, Estonia,

Malta, Países Bajos, Polonia, Portugal, Reino Unido,

Luxemburgo, Malta, Países Bajos, Polonia, Portugal, Reino Unido,

República Checa, Rumania y Suecia sus sugerencias y la

colaboración prestada en la elaboración de los textos

Познавате ли природата на Европейския съюз?

Познавате ли  
природата на  
Европейския съюз?





**Здравей, здравей!**

В края на книгата ще намериш файлове с картинки за оцветяване и стикери за лепене.

Може да ги отпечаташ и да се забавляваш още!



## АВСТРИЯ



## География

Австрия граничи с Германия, Чешката република, Словакия, Унгария, Словения, Италия, Швейцария и Лихтенщайн. Тя е планинска страна. В Алпийския регион климатът се отличава с обилни валежи, кратко лято и дълги зими. Останалата част от страната, разположена в Централна Европа, се характеризира с умерен и влажен климат.

**Животински свят - Дива коза**



Доминират представители на централно-европейската фауна: елени, сърни, зайци, фазани, яребици, лисици, язовци, белки и катерици. Сред представителите на високопланинската фауна е дивата коза (*Rupicapra Rupicapra*), известна със своята бързина и ловкост. Дивите кози са високи 75-80 см. В тръстиките край езерото живеят много птици: чапли, щъркели, жерави...

### **Растителен свят - Еделвайс**



Почти половината от страната е заета от гори. В района на езерото Нойзидъл флората е специфична, преобладават солените степи. В северните склонове на Алпите доминират пасищните райони. Еделвайсът (цвете на сняг) е типично за района цвете. Научното му наименование идва от гръцки и означава “лъв в подножието на Алпите”. То е много устойчиво растение и може да оцелее на повече от 3000 метра надморска височина и да издържа на много ниските температури на алпийските планини.



Австрия

има площ от

83 859 км<sup>2</sup>

и население от около

8 075 000 жители.



# БЕЛГИЯ



## География

Белгия граничи на север с Холандия, на изток с Германия и Люксембург, а на юг - с Франция. Площта и е 30 528 km<sup>2</sup>. Белгийската територия е разделена на три региона: крайбрежен равнинен на северозапад, централно плато и високите плата на Ардените в югоизточната част. Районът е хълмист. В Ардените живеят много диви животни. Климатът е умерен морски.

## Животински свят - Белгийска овчарка



Белгийската овчарка се среща в четири разновидности: Грюнендал, Ликеноа, Тервюрен и Малиноа. Тези кучета са много интелигентни и издръжливи на работа, имат сходни размери и темперамент, макар че са различни по външен вид и окраска. Обширните гори на Ардените са богати на диви животни: белка, дива котка, ястреб пчелар, лещарка, черен щъркел, дългоуха улулица, северна сова.

## Растителен свят - Върба



Белгия е богата на широколистни гори и ели. Във Фландрия обичайно вирее върбата, достигаща височина от около два метра. Всяка година нови клонки растат на “късото и дебело стъбло”, съгъстявайки короната на върха на дървото. Тънките и жилави клонки са били използвани за направата на кошници. За опазване на дърветата, много доброволци се включват в резитбата на дървета всяка година.

*Белгия*  
има площ от 30 528 км<sup>2</sup>  
и население от близо  
10 584 534 жители.

Брюксел



# БЪЛГАРИЯ



## География

България граничи на север с Румъния, на юг с Турция и Гърция, на запад със Сърбия и Македония и на изток с Черно море. Площта е от 110 994 км<sup>2</sup>, разделена на четири региона: Дунавски (тесни, плодородни заливи), Балкански (планински, стръмен), Родопите и река Марица. Климатът е умерено континентален.

## Животински свят - Таралеж



Таралежът е бозайник. Гърбът и страните му са покрити с бодли с дължина от около 2 см. Тези иголчи са видоизменени косми, които му служат за защита срещу хищниците. Муцунката, корема и крайниците му са покрити с фини косми. Храни се с насекоми, плодове и гъби. Таралежът е типичен герой от българските народни приказки за деца и е широко разпространено животинче в цялата страна.

## Растителен свят - Маслодайна роза




Розите са най-популярните цветя в България и принадлежат към семейство „Розоцветни“. Повечето видове рози се отглеждат като декоративни цветя, защото са красиви, но също така са полезни за извличане на розово масло за парфюмите и козметиката. Маслодайната роза се отглежда в Розовата долина, разположена в географския център на България.

България  
има площ от 110 994 км<sup>2</sup>  
и население от около  
7 640 240 жители.

 **София**



# ВЕЛИКОБРИТАНИЯ



## География

Обединеното кралство е островна държава, която включва Англия, Уелс, Шотландия, Северна Ирландия и няколко по-малки острова. Великобритания е най-големия от британските острови, на които се намират Англия, Уелс и Шотландия, без Северна Ирландия. Обединеното кралство е типична морска страна, която има планински релеф. Пенинските планини са гръбнакът на Великобритания. Климатът е океански, често вали.

## Животински свят - Пони, чайка, катерица, тъпоклюна кайра



Дивата природа в Англия е много подобна на тази в Северна Европа. По дългата крайбрежна ивица съществува разнообразие от морски птици и животни: чайки, тупик, буревестници, корморани, албатроси и сиви тюлени, стриди, а през зимата се срещат гъски, лебеди, патици и бекаси, понита, овце, катерици, язовци, сърни, златки, скален орел, сокол скитник, син синигер, и керкenez (ветрушка).

## Растителен свят - Калуна, бодил



Обединеното кралство е с много разнообразна флора в резултат на добрия си климат. В планините виреят букови дървета, кестен, бреза и белезникав бор. Тук има и обширни ливади, области с храстовидна растителност (шипки и орлови нокти), както и видове като морската лавандула, характерни за този тип „солени почви” и влажни зони. Магарешкият бодил е национално цвете на Шотландия.



Великобритания  
(Обединеното кралство)  
има площ от 242 910 км<sup>2</sup>  
и население от около  
59 500 900 жители.



# ГЕРМАНИЯ



## География

Германия е страната, която е съседна с най-голям брой европейски държави – 9. Това са: Дания, Полша, Чехия, Австрия, Швейцария, Франция, Люксембург, Белгия и Холандия. В природният релеф се различават северни степи и планински райони. Такъв е Алпийският регион, намиращ се в южната част на страната. Климатът е континентален на изток, а на север и северозапад - океански. През Германия минават някои от големите европейски реки като Рейн, Елба, Дунав и Майн.

## Животински свят - Кукувица



Почти една трета от територията е гори, където се среща елен-рогач, сърни, глигани, червени лисици. Скалният орел се среща в Алпите. Най-честата плячка на хищниците са обикновеният мишелов и ветрушката (керкенец). Типична птица за региона е кукувицата - най-споменаваната във фолклора птица. Германците са големи любители на домашните животни. Повече от 23 милиона кучета и котки живеят в една трета от домакинствата, както и риби и влечуги в аквариуми и терариуми.



## Растителен свят - Кокиче

Тъй като страната е в зоната на умерения климатичен пояс, за нея са характерни широколистни и иглолистни гори. Дървесината се добива главно от бук. Също така често се срещат дъбът и брезата. Има области на алпийска фауна (Баварските Алпи) или субалпийска (Черна гора). Кокичето се използва за украса на паркове и градини, в църковните дворове и др.



**Германия**  
заема площ от  
356 957 км<sup>2</sup>, а  
населението е от близо  
82 060 000 жители.



# ГЪРЦИЯ



## География


Гърция е средиземноморска страна, разположена в югоизточна Европа. На север граничи с Албания, Република Македония, България, а на изток - с Турция. Моретата, в които се къпят бреговете и на запад са Йонийско, Егейско и Мраморно море, а на изток и на юг - в Средиземно море. Нейната крайбрежна зона е значителна: повече от 15 000 км и има повече от 3000 острова. Най-високият връх на страната е в планината Олимп.

## Животински свят - Делфин



За гърците делфините символизират свободата, силата и величието на природата, разубаването и човеколюбието. Древните гърци считат делфина за цар на моретата и символ на олимпийските богове. Той украсява гръцките митове и легенди и присъства в моряшките истории. На гръцките острови живеят множество екзотични видове: на о. Закинтос - рядък вид морска костенурка – Карета, в Егейско море - тюленът монах, магарето на о. Санторини и критската дива коза или козата “Кри-Кри”.

## Растителен свят - Маслиново дърво



От дълбока древност маслиновото дърво е символ на просперитет, мир, плодородие и изобилие и е неразделна част от живота на гърците. От стари времена маслиновите клонки присъстват в сценичните и приложните изкуства. Рисувани са по керамични вази и съдове, украсявали са дворците, а Олимпийските победители получавали маслинов венец. Лозата е друг съществен елемент от венеца и короната в чест на героите. Тя има важно значение и за икономиката на Гърция.



Гърция

има площ от  
131 957 км<sup>2</sup>

и население от близо  
10 934 097 жители

Атина

# ДАНИЯ



## География

Дания е разположена в северната част на Европа, наречена Скандинавия. Намира се на север от Германия и Полша и граничи със Северно и Балтийско море. Състои се от широк полуостров Ютланд и много островчета - 443 на брой, сто от които са населени. По-големите острови са свързани с мостове, с които датчаните са много горди. Фериботни и малки самолетни линии свързват по-малките острови. Климатът е смекчен от океанското течение Гьълфстрийм.

## Животински свят - Лебед



В датските гори живеят сърни и елени. Съществува голямо разнообразие на водолюбиви птици в районите близо до бреговете и във вътрешните езера и реки. Националната птица на Дания е лебедът, демократично избрана чрез гласуване от гражданите.

## Растителен свят - Бук



Родната растителност е представена от гори с широколистни дървета. Повечето от тях служат за защита срещу ветровете, а също да се предотврати загубата на почва и пясък от страна на Северно море. Националното дърво на Дания е бук, чиито листа през април и май предвещават идването на пролетта след дългата, мрачна зима.



*Дания*

*има площ  
от 43 093 км<sup>2</sup>  
и население от около  
5 330 020 жители.*

# ЕСТОНИЯ



## География

Граничи на юг с Латвия, на изток с Русия, на север с Финския залив и на запад с Балтийско море. Площта и е 45 000 km<sup>2</sup>. В Естония има над 1500 острова. Почти половината от територията на Естония е покрита с гориста растителност. Релефът е равнинен. Климатът е влажен континентален, с топло лято и студена зима.

## Животински свят - Бобър



Бобърът е най-големият гризач в Естония, който може да достигне размери до един метър и тегло трийсет килограма. Бобърът е вегетарианец. Той се храни с трева по време на летните месеци, а през зимата - с кората и пъпките на широколистни дървета. За да достигне до младите издънки, бобърът прегрива дърветата със зъби. Разработени са методи за използване на бобри за прокопаването на канали за изграждане на изкуствени водоеми.

## Растителен свят - Метличина



Метличината, известна още като синец, е националният цвят на Естония. Тя расте сред ръжените полета. Тези цветя са високо ценени от пчеларите, защото предоставят голямо количество нектар и цветен прашец за пчелите. Заради красивия си и разкошен цвят, метличина се използва за боядисване на вълнени тъкани. Освен всичко това, тя също е лечебно растение с високо съдържание на витамин С.

Естония

има площ от около  
45 100 км<sup>2</sup>  
и население от около  
1 361 000 жители.

Талин



# ИТАЛИЯ



## География

Територията на Италия обхваща площ от 301 337 км<sup>2</sup>, приблизително равна на 1/35-та част на Европа. Тя е разположена на юг от Алпите, на Апенинския полуостров. Включва двата най-големи острова в Средиземно море, Сицилия и Сардиния, и много по-малки в Тиренско и Адриатическо море. Италия граничи на север по протежение на Алпите, с Франция, Швейцария, Австрия и Словения, а на юг и на изток се простира до Йонийско море.

## Животински свят - Италиански вълк

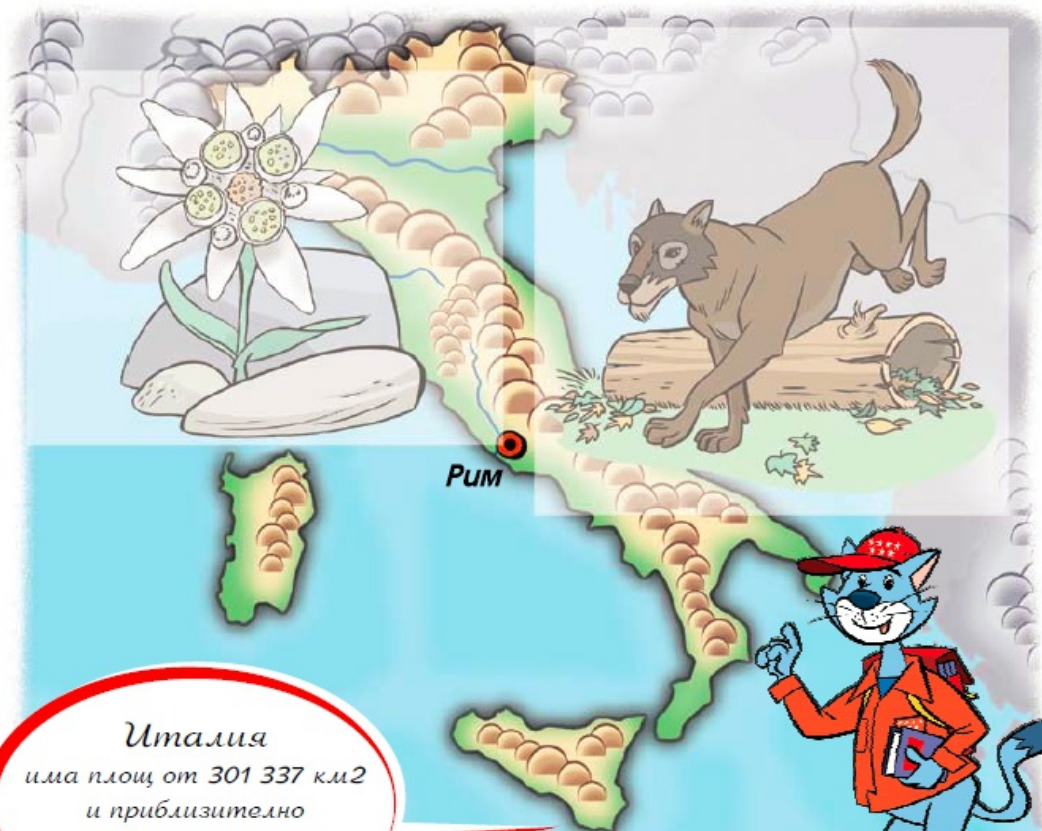


Историята на италианския вълк започва през 1966 г., благодарение на кученца, родени от кръстоска между немска овчарка и вълк на Апенините. Наполовина вълк, наполовина куче, италианският вълк на практика се води “куче на държавата”, тъй като неговата селекция е поверена изключително на органите за защита на италианския вълк. Той е изключително ценен вид, тъй като се използва само от службите за гражданска защита и от горските пазачи. Признат е за защитена порода с обществена ползност.



## Растителен свят - Алпийска звезда (Еделвайс)

Еделвайсът е характерно за региона на Алпите растение. Научното си име (Leontopodium) получава от гръцки лъв (leo) и крак (pied), тъй както в миналото, бил определен като цвете, което прилича на лъвска грива. Стеблото е с малки размери, цветовете му са кадифени, с месести бели листенца с формата на звезда. Ето защо името му означава Алпийска звезда.



PUM

Италия

има площ от 301 337 км<sup>2</sup>  
и приблизително  
население от  
60 054 106 жители.



# ИРЛАНДИЯ



## География

Ирландия е островна страна. Територията на острова е 84 421 км<sup>2</sup>, от които 5/6 принадлежат на Ирландия. Останалата 1/6 е заета от Северна Ирландия, която е част от Обединеното кралство. Западният бряг на Ирландия е предимно от скали и ниски планини. Пейзажът е относително равнинен. Територията се пресича от реки, най-голямата от които е Шанън. Климатът е умерен, океански. Под влиянието на течението Гълфстрийм влажността на въздуха е много висока.

## Животински свят - Благороден елен



Животинският свят е оскъден. Срещат се червени лисици, порове и зайци. Благородният елен е типичен представител за Ирландия. Най-рядко се срещат влечуги. Типично представен вид е само тритонът. Фауната от земноводни, птици и бозайници намалява и поради изяждането им от хищници.

### **Растителен свят - Ирландска поляна**



Островът е почти изцяло покрит от поляни в които преобладава Shamrock - вид детелина, национален символ на ирландската култура. Природата е дарила Ирландия с богати торфени находища, формиращи се от разлагането на растенията. Ирландската поляна има светлозелен цвят, което е довело до прякора

„Зелената Ерин“ както обикновено назовават Ирландия. Има много малко гори.

# Ирландия

има площ от  
70 283 км<sup>2</sup>  
и население от около  
4 239 848 жители.



Дъблин



# ИСПАНИЯ



## География

Испания се намира на Иберийския полуостров (Пиренейския полуостров). С континенталната част на Европа я свързват Пиренеите. На запад граничи с Португалия, а на североизток с Франция. Граничи също с Атлантическия океан и Средиземно море. Релефът е предимно планински, с изключение на долините на големите реки. Поради географското си положение (между две морета и два континента) природата и климатът са променливи, което обуславя богатото разнообразие на нейния растителен и животински свят.

## Животински свят - Заек

Името Испания (Hispania), което римляните дали на полуострова, означава “земя на зайци” и идва от изобилието на симпатичния гризач по тези земи. Освен, че е свързан с името на страната, заекът е основна храна за иберийския рис и скалния орел, които са сред най-заstraшените видове от фауната на Европа. Други представителни за Испания животни са бикът, червената яребица, мангустата и други.




## Растителен свят - Дъб



Дъбът е най-често срещания растителен вид в Испания и предава най-характерния пейзаж за страната. Неговите плодове изхранват много диви и домашни животни. От хилядолетия дъбовата дървесина служи за огрев в домовете. Други побратими на дъба, които се срещат в испанските гори са корковият и каменният вечно зелен дъб. Също не бива да се забравят различните видове борове, от които се добива смола и дървесина.

*Испания*  
е с площ от 505.992 км<sup>2</sup>  
и приблизително население  
от 45.865.740 жители

Магпуг



# КИПЪР



## География

Кипър е островна държава в източната част на Средиземно море. Формата и наподобява остър кремък. В страната има две основни планински вериги: Пентадактилос в северната и Тродос в централната и югоизточната част на острова. Между тях се намира най-голямата равнина на острова - Месаория. Климатът е мек, средиземноморски, с горещо и сухо лято.

## Животински свят - Муфлон



През острова преминават милиони прелетни птици по време на пътуването им между Европа и Африка. Такива са розовото фламинго и лястовицата. Подобно на другите средиземноморски страни, и тук могат да се видят стада от овце и кози. Има местни видове змии, някои от които достигат над два метра дължина. Сред защитените видове са: Средиземноморският сокол и Кипърският муфлон, чиито мъжки индивиди се отличават с големи и изкривени на двете страни рога.

### **Растителен свят - Златен дъб**



На остров Кипър виреят над сто местни растения, включително застрашените Кипърски кедр (*Cedrus brevifolia*) и Златен дъб (*Quercus alnifolia*). Съществуват огромни площи с лозови насаждения в централните равнини и по южното крайбрежие. Сухият и мек климат е подходящ за отглеждане на маслинови дървета, рожков, смокиня и цитрусови плодове. Кипърците са големи любители на гъбите, които изобилстват в техните гори. Най-вкусни са Пачи крак и Четина гъба.




## Кипър

е с площ от 9 251 км<sup>2</sup> и  
приблизително население  
от 789 300 жители.



Никозия



# ЛАТВИЯ



## География

Латвия е една от така наречените Балтийски страни (Естония, Латвия и Литва), разположена в североизточната част на Европа, на източното крайбрежие на Балтийско море. На север граничи с Естония, на изток с Русия и Беларус, с Литва на юг и на запад с Балтийско море. Най-дългата река в Латвия, течаща само на територията на страна е Гауя - 452 км, а най-голямата преминаваща през Латвия река е Западна Двина, наричана още Даугава. Нейната дължина е 1005 км, от които 352 km преминават през територията на Латвия.

## Животински свят - Щъркел



Тази достолепна и благородна птица се смята за свещена от латвийците. Много вярвания са свързани с нея. Например щъркелът носи добър късмет на къща, на която е свил гнездо. Щъркелът предпазва дома, дарява топлина и, разбира се, щъркелите донасят бебета. Приблизително 10 000 двойки бели щъркели гнездят в Латвия, затова може да се каже, че Латвия е страната на щъркелите. Други редки видове, които гнездят в Латвия са черен щъркел и креслив орел.

### **Растителен свят - Дъб**



Дъбът е широко разпространен в Латвия. През лятото, на 24 юни се празнува Св. Йоан или “Яни”. По време на честването един мъж, чието име е Янис, носи венец от дъбови листа. В празника участват най-силните и храбри мъже, както и най-красивите жени. Други често срещани растения са маргаритките, червената и бялата детелини, мексиканската орхидея и диви ягоди. Планинските полета на Латвия изобилстват от боровинка и росянка.

## Латвия

има площ от 64 600 км<sup>2</sup>  
и население от около  
2 270 000 жители.

Рига



# ЛИТВА



## География

Литва е държава в Североизточна Европа. Най-голямата от трите балтийски държави граничи с Латвия на север, с Беларус на югоизток, с Полша на юг, с Балтийско море на северозапад и с Русия на югозапад посредством Калининградска област. Тя е равнинна местност, крайбрежието и е заобиколено от дюни, които са обявени за световно природно наследство. Климатът и релефът на Литва е много подобен на скандинавските страни, така че половината от годината вали сняг. По-голямата част от територията на Литва е заета от големи, красиви гори, реки и езера.

## Животински свят - Вълк



Литовските гори осигуряват подслон и препитание на лосове, елени, диви свине, рисове, зайци и вълци. Те са резерват за 2 000 видри. Щъркелът е най-популярната птица в Литва, но освен нея може да се срещне и един симпатичен представител на птичия свят - обикновеното конопарче. В резерватите обособени в националните паркове се опазват 35 вида диви животни, 200 вида птици, риби и над 600 вида цветя. Езерата изобилстват от всякакви риби: щука,

лин, костур.

## Растителен свят - Седефче



В Литва съществува богато разнообразие от растителни видове, особено иглолистни дървета. Също така типична е и степната растителност. В Литва е силно разпространено седефчето. То се използва за кулинарни и лечебни цели, като подправка и билка за лекуване на различни заболявания. Цветовете му представляват жълтозелени коронки. Седефчето е символ на непорочността и девойките красят косите си с венчета от цветовете му.

## Литва

има площ от 65 300 км<sup>2</sup>  
и население от близо от  
3 496 000 жители.



Вилнюс



# ЛЮКСЕМБУРГ



## География

Люксембург е страна в северозападна Европа, която се нарежда сред най-малките държави в света. На запад и на север граничи с Белгия, на изток с Германия и на юг с Франция. Климатът е влажен, континентален със студена зима и дъждовно лято. Страната е разделена на два географски региона: северният хълмист Ослинг, наситен с дива природа и гористи местности и на юг Гутланд - с меки и широки долини, заети от плодородни земеделски земи. Езерата на Люксембург са природни атракции със световно значение.

## Животински свят - Лъв





Лъвът е символ на Люксембург. Той присъства на щита и герба на Великото херцогство от XVII век. През вековете гербът претърпява няколко промени. Окончателният вариант е лъв със златна корона и разцепена опашка. Тази версия е била отнесена към град Люксембург още през далечната 1637 г. и е била официално представена на Великото херцогство през 1817 г.

### **Растителен свят - Роза**



Исторически Люксембург бива оценен като зеленото сърце на Европа и „града на розите“. През втората половина на XIX в., столицата е заобиколена от обществени паркове, разположени като пръстен около нея. Отглеждането на рози е разработено от 1850 г. Розите на Люксембург придобиват международна известност и се изнасят в различни страни на Европа и чужбина.




Люксембург

Люксембург  
има площ от 2 586 км<sup>2</sup>  
и население от около  
486 000 жители



## МАЛТА



### География

Малта е островна държава, разположена върху архипелаг в центъра на Средиземно море южно от Италия, източно от Тунис и северно от Либия. Намира се на 83 км от Сицилия и на 290 км от бреговете на Либия. Малтийският архипелаг се състои от три населени острова (Малта, Гозо и Комино) и три необитаеми (Коминото, Филфла и Свети Павел). Малта е най-големия по размери и значение остров от архипелага. Брегът е скалист, съставен от множество малки заливчета.

### Животински свят - Дрозд



Морското дъно на архипелага е прозрачно с кристална видимост. Подводното гмуркане разкрива невероятни по красотата подводни пещери. Фауната е пъстра: папагали, риби, октоподи. Гадира е природен резерват разположен в едно благо, където се отглеждат редки видове мигриращи и пойни птици. Най-значителната птица е Син скален дрозд (*Monticola solitarius*), който свива гнезда в скалите, каменните кариери и останките на сгради. Той се храни с плодове и насекоми. Мъжкят е със синя перушина.

### Растителен свят - Глухарче



Растителността е типично средиземноморска. Земята в Малта е подобна на тази в повечето средиземноморски държави. Тя представлява крайбрежни варовикови скали и корали, изложени на слънцето. Тук на терасен принцип се отглежда пшеница, царевича, плодове, цветя и лозя.

## Малта

заема площ от 317 км<sup>2</sup>,  
а населението и се състои  
от приблизително  
410 290 жители.



Валета



# ПОЛША



## География

Полша е страна, разположена в Централна Европа. Тя граничи с Германия на запад, с Чехия и Словакия на юг, с Украйна и Беларус на изток, и с Литва и Русия (Калининградска област) на север, както и с Балтийско море. Средноевропейската низина заема 2/3 от нейната площ на север. Климатът е умерено континентален със студени зими, по-меки в крайбрежната ивица заради морското влияние. Полша е страна със стари земеделски традиции.

## Животински свят - Бизон



Бизоните са царете на гората. Те са най-силните животни, живеещи в Полша. През XVIII век са били почти напълно унищожени. Единственото им местообитание са горите в Бяловежа. Също така са оцелели и в Кавказ. В момента в Бяловежа живеят около 250 представители от този вид, приблизително колкото и в белоруската страна. Като цяло, популацията на бизон в Полша наброява 660 екземпляра.

### Растителен свят - Дъб



Полша се слави с най-богато разнообразие от растителни видове сред страните в Централна Европа. На каменистата почва вирее прочутия полски дъб Рогалин, чийто вид е защитен. Най-големият природен парк в Полша, състоящ се от над 500 дървета от вида, се намира близо до Познан. Най-известното дърво в Полша е един вековен дъб с име Бартек, признат за най-голямото и най-старото дърво в страната.



Варшава

Полша  
е с площ 313 000 км<sup>2</sup> и  
население от близо  
38 200 000 жители.





# ПОРТУГАЛИЯ



## География

Португалия се намира в западната част на Пиренейския полуостров. Тя е атлантическа държава, ограничена на север и на изток от Испания, на юг и на запад от Атлантическия океан. Площта ѝ е 92 842 км<sup>2</sup>. Релефът ѝ на север е планински, а на юг - равнинен. Португалия е разделена на две от нейната главна река Тежу. Освен Тежу, другите големи реки в Португалия са Доуро, Миньо, Гуадиана и Мондегу. Португалската територия включва също архипелага Мадейра и Азорските острови. Най-високата точка на Португалия е връх Пико на Азорските острови.

## Животински свят - Петел



Петелът е национален символ на Португалия и означава спокойствие, вяра, доверие и чест. Други типични за Португалия животни са черен лешояд, иберийски рис, Луситански кон, лисица, бик, скален орел, пъстър тритон, орел змияр и морски гарван с бяло лице. Морската фауна включва: риба тон, скарриди, ценните и много известни сардини, делфини....

### **Растителен свят - Червен карамфил**



Червеният карамфил представлява Португалската революция от 25 април 1974, символ на свободата и демокрацията. В Португалия преобладава широколистна горска растителност (широколистни дървета и храсти) на север и средиземноморска растителност (бор, дъб и корк) на юг. Отглеждат се лозя, маслини, цитрусови плодове, зърнени култури и корк.



Лисабон

Португалия  
е с площ от 92 842 км<sup>2</sup>  
и население от  
10 617 757 жители.



# РУМЪНИЯ



## География

Страната граничи с Украйна и Молдова на североизток, с Унгария и Сърбия на запад и на юг с България. На изток има излаз на Черно море. На нейната територия равномерно се редуват планини, хълмове и равнини. Страната заема голяма част от южните и северните части на планината Карпати. Река Дунав, главната река в Румъния, представлява южната граница с България. Нейната делта, определена за биосферен резерват, е включена в списъка с обекти на ЮНЕСКО.

## Животински свят - Овчарско куче Миорита



Румъния е дом на мечки, вълци, рисове, зайци и диви свине. Редки видове са черната коза и карпатският елен. Характерно животно за страната е румънската порода овчарско куче Миорита. От древни времена то е силен и здрав пазител на стадата и спътник на овчарите в Карпатите. Днес се отглежда повече като домашен любимец. Делтата на река Дунав е дом на над 300 вида птици.

## Растителен свят - Камбанка



Горите покриват повече от една четвърт от територията на Румъния. Те са предимно от бук, дъб и иглолистни дървета. Умерено континенталният климат и плодородната почва обуславят широкото разнообразие от растения по широките планински ливади. Камбанката е символ на идващата пролет. Румънската традиция я свързва с годишното подновяване на живота. Никне през февруари и март по ливади и горски поляни.

Румъния

е с площ от 238.391 км<sup>2</sup>  
и население от близо  
21.528.600 жители.



Букурещ





# СЛОВАКИЯ



## География

Словакия е една от най-младите държави (1993) и се намира в географския център на Европа. На северозапад граничи с Чешката република, с Полша на север, с Украйна на изток, на юг с Унгария и с Австрия на югозапад. Площта ѝ е 49 039 км<sup>2</sup>. Теренът е предимно планински, 80% от земята е 750 м над морското равнище. Голяма част от територията на Словакия е заета от Западните Карпати. През нея минава и река Дунав.

## Животински свят - Орел



Орлите са най-голямото възхищение в Словакия. Те принадлежат към така наречените хищни птици. Подобно на всички хищници, орлите имат голям и мощен клон, остри и здрави нокти, което им позволява да носят плячката на дълги разстояния. Други срещани в горите животни са катерици, мечки, лисици, вълци и елени, а по високите планини - дива коза (guricabras).

### Растителен свят - Бор



Територията на Словакия е покрита с гори, които представляват 41% от нейната територия. Страната принадлежи към зоната на смесените гори, но има и иглолистни дървесни видове. Най-срещани дървета са смърч, бор, бук, дъб и липа. Те са обогрени в различни цветове.





*Словакия  
има площ  
от 49.039 км<sup>2</sup> и  
население от около  
5.389.180  
жители*



# СЛОВЕНИЯ



## География

Словения се намира в Централна Европа и граничи с Австрия на север, на запад с Италия и Адриатическо море, с Хърватска на юг, а на изток с Унгария. Площта ѝ е от 20 273 км<sup>2</sup>. Релефът на северозапад е планински - продължение на Алпите. Словения е прочута със своите подземни пещери - Постоянска яма и Скоциянска. Нейните основни реки Драва и Сава се вливат в река Дунав.

## Животински свят - Словенски кон



В конните бази на Словения се отглежда словенския кон LIPICANEC. Името му произхожда от село Липица, където породата е утвърдена за първи път през 1580 г. Тези коне се отличават със своята бързина, елегантност и белота. Други животни в Словения са: мечка, вълк, лисица и заек. В реките на Словения живее пъстърва и щука, а в пещерата Постояйна живее така наречената „човешка“ риба или пещерен саламандър.

## Растителен свят - Липа



Липата е символ на Словения. Във всяко словенско село липовите дървета красят читалищните дворове, където през лятото се провеждат популярни танцови фестивали. Растителността в северната част на Словения е представена от различни видове вечнозелени борови дървета. Срещат се и широколистни дървета като бук, бреза и дъб. В останалата част от страната изобилстват естествените ливади.

Словения

има площ  
от 20 273 км<sup>2</sup>  
и население от около  
2 000 000 жители



Любляна





# УНГАРИЯ



## География

Унгария е държава в централна Европа, която заема средното поречие на река Дунав. Релефът и е равнинен, образуван от алувиални находища на реката и нейните притоци. Унгария няма излаз на море и граничи със 7 страни: Австрия, Словакия, Украйна, Румъния, Сърбия, Хърватска и Словения. Климатът е континентален, със студена зима, топло и дъждовно лято.

## Животински свят - Сива крава



Сивата крава е емблематична порода домашно животно за Унгария. Тя е туристическа атракция, а освен това месото и е много вкусно. Отличава се с груб темперамент, сив цвят и дълги до метър рога. В минали времена освен за храна, е била използвана и като товарно животно. В Унгария се отглеждат също свине и овце. Птичият свят е богато представен в цялата страна, но най-разнообразен е в района на езерото Балатон.

### **Растителен свят - Червена чушка**



Преобладаваща е тревистата степна растителност, въпреки че северните региони са хълмисти и са заети от дъбови и букови гори, ели и тополи. В унгарския пейзаж не липсват лозя и овощни насаждения, например череша, круша, слива и области от пшеница, царевича или тютюн. Типично за Унгария растение е червената чушка, чиито сортове са сладки и пикантни (люти). Освен в суров вид, чушките се консумират и изсушени за „червен пипер“, който се използва за подправка в кулинарните ястия.

Унгария  
има площ от  
93 030 км<sup>2</sup>  
и население от около  
9 956 000 жители.

Будапеща



# ФИНЛАНДИЯ



## География

Финландия е разположена в Североизточна Европа. Граничи с Балтийско море на югозапад и с Финландския залив на югоизток. Съседни на нея страни са Швеция, Норвегия и Русия. Релефът е равнинен. В страната има около 188 000 езера и около 100 000 острова. Това е най-залесената страна в Европа. Температурните разлики във Финландия може да достигнат осемдесет градуса в рамките на една година: от - 50°C през зимата в някои райони, до 30°C през лятото.

## Животински свят - Мечка



Мечката е националното животно на Финландия. Обикновено е дълбоко скрита в най-отдалечените гори, но не е изключено да се срещне, когато излиза да си набере плодове в края на лятото. Мечките достигат възраст до тридесет - четиридесет години и тегло почти 300 кг. Финландската фауна се състои от видове, характерни за северните иглолистни гори, каквито, освен мечките са и лосовете. Тюлените са защитени местни видове, истинска реликва от ледената епоха.



## Растителен свят - Момина сълза



Момината сълза е националното цвете на Финландия. Това растение е типично за умерения климат на северното полукълбо. Стъблата са високи от 15 до 30 см, с един или два листа, от 10 до 25 см дължина. Цветовете на момината сълза имат формата на камбанка и са подредени в грозд от 5 до 15. Обикновено са бели или розови на цвят.

Финландия  
има площ  
от 338 144 км<sup>2</sup>  
и население от около  
5 300 000 жители



Хелзинки



# ФРАНЦИЯ



## География

Франция се намира в западната част на Европа. Това, което я отличава от другите европейски страни е нейният излаз на Атлантическия океан и на Средиземно море. Тя граничи с 8 страни: Монако, Андора, Германия, Испания, Италия, Белгия, Люксембург и Швейцария. От Великобритания я отделя тесният проток Ла Манш, под който през тунел е прекарана скоростна железопътна връзка.

**Животински свят - Благороден елен**



Географското положение и климатът на Франция са предпоставка за наличието на многообразна фауна: крави, риби и птици. Във Франция най-често срещаните бозайници са благороден елен, сърна, заек, елен лопатар и див заек. Сладководната риба е представена от шаран и пъстърва, а в Средиземно море и Атлантическият океан обитават треската, скумрията и морският калкан. Сред птиците във Франция най-разпространени са лястовица и кос.

### **Растителен свят - Лавандула**



Гората е основен елемент от френския пейзаж. Широколистните гори са предимно дъбови, но по високите планински райони виреят иглолистни видове. Растителността във Франция е много различна по региони и климат. Присъстват три вида пейзажи: около океана пейзажът е с широколистни дървета, планинските пейзажи - с иглолистни, а териториите на юг, където климатът е сух и топъл - растителността е средиземноморска, представена от маслинови дървета и лавандула.

Франция  
има площ  
от 550 000 км<sup>2</sup>  
и население от близо  
61 000 000 жители

Париж



# ХОЛАНДИЯ



## География


Холандия се намира в близост до Северно море и граничи с Германия и Белгия. Голяма част от страната е под морското равнище, откъдето идва и името и. Много ниските зони са предпазени от диги и морски стени. Областите пресушени от морето се наричат полдери. Те заемат повече от 2/5 от страната. Низините са образувани от делтите на три големи реки: Рейн, Ваал и Маас.

## Животински свят - Крава



Холандската крава е особена порода, която се отглежда изключително за добив на мляко. Някои региони са подходящи за гнездящите птици и гъски, лопатарки, чапли и корморани. В националният природен парк Hoge Veluwe могат да се видят глигани, елени, сърни и лисици. Холандия е морска страна и фауната и е богато представена от различни морски видове като писия, сардина, херинга, камбала, меджид и треска.


### **Растителен свят - Лале**



В Холандия климатът е умерен и често вали. Земята е много плодородна и благоприятства отглеждането на зеленчуци, плодове и зърнени култури, а също и на цветя - лалета, нарциси и карамфили. По поляните растат маргаритки, глухарчета и макове. Горите са населени с широколистни дървета - бук, дъб, бреза и кестен.


Холандия  
е с площ от 41 526 км<sup>2</sup>  
и население от близо  
16 000 000 жители.

Амстердам





# ХЪРВАТИЯ



## География

Хърватия се намира на Балканския полуостров. Основната планинска верига са Динарските Алпи. Тези масиви са богати на пещери, каньони и долини с красиви езера. Страната има 300 защитени природни територии, от които 8 национални паркове. Климатът е средиземноморски, с изключение на вътрешните райони, където преобладава континенталния, със студено и сухо време.

## Животински свят - Златка



За разнообразието от природни местообитания и защитени територии, Хърватия има истински зоологически резервати. Защитените животински видове са кафява мечка, делфин, тюлен монах, белоглав лешояд и бял щъркел. В страната се срещат също така вълк, орел, бухал, рис, дива котка, глухар и златка, която дава името на хърватската валута, наречена „куна“. Това име е избрано, тъй като обработените кожи на златката са били използвани като традиционно обменно средство в Средновековието.

## Растителен свят - Нар



Разнообразието на растителния свят на Хърватия определя съществуването на близо 3000 вида растения. Както и при дивите животни, защитените паркове позволяват запазването на ендемични видове. Между тях е един вид орхидея, *Serapias Istriaca*, която расте само в южната част на полуостров Истрия. Трябва да се отбележат също изобилието на нарове, типични за тази област, лозя, маслини, смокини, билки. Липата е специално дърво, защото монетите от валутата на страната се наричат „липа” и са кръстени на нея.

Хърватия е с площ от 56 594 кв. км. Тя има 5 835 км. бреговата линия, включително 1 244 острова и население от приблизително 4,77 милиона жители.

Загреб





# ШВЕЦИЯ



## География

Швеция се намира на Скандинавския полуостров, граничи на запад с Норвегия, на североизток с Финландия. Нейните брегове се мият в Балтийско море. Около 15% от нейната територия се намира в зоната на полярния кръг. На юг е развито селското стопанство, а на север – горското. Най-гъсто населените райони са Оресунд на юг и долината на езерото Меларен близо до Стокхолм.

## Животински свят - Лос



Най-популярното животно в Швеция е лосът. Той е най-едрият представител от семейството на елените и може да достигне тегло до 235 кг. Живее в горите и се храни с листа и треви. Понякога е в опасност, когато пресича пътища и магистрали. Популациите на мечка, рис и вълк са се увеличили, макар че някога са били в опасност от изчезване. В Швеция съществуват няколко вида птици. През лятото се срещат и прелетни, идващи от юг.

### **Растителен свят - Северна линия**



На по-голямата част от територията на Швеция доминират иглолистни гори, а на юг виреят липа, ясен, явор, бряст, бреза и трепетлика. На островите Готланд и Йоланд виреят голям брой различни видове орхидеи. Цветето *Linnaea borealis* (двойник) расте почти навсякъде в Швеция, цъфти през юни и юли. Това е любимото цвете на известния шведски изследовател на природата Карл Линей, откъдето носи и името си.

*Швеция*

заема площ от  
449 964 км<sup>2</sup>

и население от около  
9 048 000 жители



● Стокхолм



# ЧЕХИЯ



## География

Чешката република граничи на север и североизток с Полша, със Словакия на изток, на юг и на запад с Австрия и Германия. Тя се състои от две части: Бохемия и Моравия. Климатът е континентален с горещи лета и студени снежни зими в Бохемия. Температурите в Моравия са по-умерени. Широколистните гори обхващат две трети от територията, останалото е ливади и планински пасища.

## Животински свят - Елен

Най-често срещаните видове диви животни, които живеят в Чешката република са зайци, мармоти (алпийски съсел), видри, златки и норки. Животните, които най-често се срещат в горите и полетата на Чехия са елени, фазани, яребици, диви прасета, сърни, патици и гъски. Понякога може да се видят орли, мишелови и чапли. В североизточна Моравия, макар и рядко, може да се срещнат вълци и мечки гризли.



## Растителен свят - Дъб



Природно съществуващата горска растителност в Чехия бе заменена от изкуствено насадени смърчови гори. Оригиналната чешка горска растителност е смесена - дъб, ела и смърч. Тук вирее и прочутата Вейводова липа, размерите на дънера на която достигат понякога 12 метра.

Чехия

заема площ от  
78 866 km<sup>2</sup>,  
а населението  
и наброява около  
10 300 000 жители.

Прага







ИЗТЕГЛИ КНИЖКА ЗА ОЦВЕТАВАНЕ

и

СТИКЕРИ С РАСТЕНИЯТА И ЖИВОТНИТЕ

## ЕВРОПЕЙСКИ СЪЮЗ • Физическа карта

държава	столица	държава	столица
АВСТРИЯ	Виена	ЛЮКСЕМБУРГ	Люксембург
БЕЛГИЯ	Брюксел	МАЛТА	Валета
БЪЛГАРИЯ	София	ПОЛША	Варшава
ВЕЛИКОБРИТАНИЯ	Лондон	ПОРТУГАЛИЯ	Лисабон
ГЕРМАНИЯ	Берлин	РУМЪНИЯ	Букурещ
ГЪРЦИЯ	Атина	СЛОВАКИЯ	Братислава
ДАНИЯ	Копенхаген	СЛОВЕНИЯ	Любляна
ЕСТОНИЯ	Талин	УНГАРИЯ	Будапеща
ИТАЛИЯ	Рим	ФИНЛАНДИЯ	Хелзинки
ИРЛАНДИЯ	Дъблин	ФРАНЦИЯ	Париж
ИСПАНИЯ	Мадрид	ХОЛАНДИЯ	Амстердам
КИПЪР	Никозия	ХЪРВАТСКА	Загреб
ЛАТВИЯ	Рига	ЧЕХИЯ	Прага
ЛИТВА	Вилнюс	ШВЕЦИЯ	Стокхолм



Европейският съюз е общност, която в момента се състои от 28 европейски страни. В тази карта можете да видите техните столици, големите реки и планини. Внимавайте!



Привет! Познаваш ли природата на  
Европейския съюз? Знаеш ли  
колко е разнообразна флората и фауната?...  
Не? Тогава ела с мен и се учи!



Dirección General de Asuntos Europeos  
y Cooperación con el Estado

VICEPRESIDENCIA  
Y PORTAVOCÍA DEL GOBIERNO

**Comunidad de Madrid**



**Red Información**

**Comunidad de Madrid**

[europedirect@madrid.org](mailto:europedirect@madrid.org)



**АГЕНЦИЯ ЗА РЕГИОНАЛНО ИКОНОМИЧЕСКО РАЗВИТИЕ  
СТАРА ЗАГОРА**

Стара Загора, ул. "Тен. Столетов" 127  
тел.: 042 60 50 07, тел./факс: 042 63 80 75

ел. поща: [office@szeda.eu](mailto:office@szeda.eu); [europedirect@szeda.eu](mailto:europedirect@szeda.eu)  
[www.szeda.eu](http://www.szeda.eu); [www.europedirect.szeda.eu](http://www.europedirect.szeda.eu)

